

Cofinanciado por:



ANO 2023




**PLANO ESPECIAL DE
EMERGÊNCIA DE
PROTEÇÃO CIVIL PARA
ACIDENTES FERROVIÁRIOS
(PEEPC-AF) DO MUNICÍPIO
DE
GAVIÃO**



**PARTE III
INVENTÁRIOS, MODELOS
E LISTAGENS**



Ficha Técnica do Documento

Descrição:	Definição de um conjunto de documentação de apoio à resposta operacional, estabelecendo a identificação dos principais recursos (públicos e privados) existentes, a identificação dos contatos das entidades intervenientes no PEEPC-AF que possam apoiar nas operações de proteção civil e os modelos de relatórios de situação, requisições e comunicados a empregar em operações de proteção civil.
Data de produção:	30/03/2018
Versão:	01/2018 / 2ª versão dezembro de 2023
Desenvolvimento e produção:	Hidurbe Serviços / Serviço Municipal de Proteção Civil de Gavião 
Diretor Técnico:	Bruno Cunha – Engenheiro do Ambiente
Coordenador de Projeto:	André Silva – Geógrafo / Técnico de SIG
Equipa técnica:	Nuno Dias – Engenheiro do Ambiente Inês Marafuz – Geógrafa / Técnica de SIG Tiago Silva – Biólogo Pedro Trovisco - Engenheiro Geógrafo Rui Teles – Engenheiro Biofísico Pedro Sousa – Engenheiro Topógrafo Paula Morgado – Engenheira Civil Marta Moreiras – Geógrafa / Técnica de SIG Aires Martins – Arquiteto Paisagista Joana Marques – Arquiteta Paisagista
Consultoria Científica:	Departamento de Geografia da Faculdade de Letras da Universidade do Porto: <ul style="list-style-type: none"> • Professor Carlos Bateira – Coordenador Científico • Joana Fernandes – Investigadora • António Costa – Investigador • Mónica Santos - Investigadora
Consultoria Técnica:	Ana Festa – Geógrafa / Técnica de SIG
Equipa da CIMAA	Dra. Ana Garrido Eng.ª Joana Patrício
Estado do documento:	Em elaboração
Nome do ficheiro digital:	PEEPC-AF - Parte III – Gavião

Índice

Índice.....	3
Índice de quadros	3
PARTE III – INVENTÁRIOS, MODELOS E LISTAGENS	4
1. Inventário de meios e recursos	4
2. Lista de contactos.....	5
3. Modelos.....	6
3.1 Modelos de relatórios	6
3.2 Modelos de requisições	11
3.3 Modelo de aviso à população	12
4. Lista de distribuição	14

Índice de quadros

Quadro 1 – Modelo de Relatório	7
Quadro 2 – Modelo de Relatório Final	8
Quadro 3 – Modelo de Requisição.....	11
Quadro 4 – Modelo de Comunicado	12
Quadro 5 – Lista de distribuição.....	14

PARTE III - INVENTÁRIOS, MODELOS E LISTAGENS

1. Inventário de meios e recursos

RESERVADO

2. Lista de contactos

RESERVADO

3. Modelos

3.1 Modelos de relatórios

Os relatórios têm por objetivo permitir aos órgãos de condução e coordenação operacional avaliar a situação e a sua evolução em caso de acidente grave ou catástrofe, dando-lhes assim capacidade de intervenção para o mais rapidamente possível se controlar a situação e minimizar os seus efeitos.

No decorrer de uma ocorrência deverão ser elaborados diferentes relatórios. Numa fase inicial deverá ser elaborado um Relatório Imediato de Situação que, no desenvolvimento da ocorrência dará lugar aos Relatórios de Situação Geral ou Especial. Após a desativação do plano deverá ser elaborado um Relatório Final.

3.1.1 Relatório imediato de situação

Este documento tem origem nas forças ou meios locais de intervenção e/ou sistema local de Proteção Civil e destina-se aos órgãos de comando ou coordenação operacional dos escalões superiores respetivos. São transmitidos pela via de comunicação mais rápida e disponível podendo, atendendo às circunstâncias, ser verbais.

3.1.2 Relatório de situação geral

Pode ter origem em qualquer escalão dos meios de intervenção ou do sistema de proteção civil e destina-se aos escalões imediatamente superiores; pode ser periódico, com horário previamente estabelecido, ou emitido por solicitação de entidades com competência para tal. Em regra, deve ser escrito, podendo excecionalmente ser verbal e passado a escrito no mais curto espaço de tempo possível.


3.1.3 Relatório de situação especial

É solicitado pelo diretor do plano a qualquer entidade interveniente e destina-se a esclarecer pontos específicos ou setoriais da situação.


3.1.4 Relatório final

Deve ser elaborado pelo diretor do plano e incluir uma descrição da situação de emergência ocorrida e das principais medidas adotadas.

Quadro 1 – Modelo de Relatório

 Gavião um alentejo diferente		RELATÓRIO PONTO DE SITUAÇÃO DE EMERGÊNCIA	
Relatório nº. ____ / ____ Data: _____ Hora: _____			
1. Ocorrência			
Tipo / Natureza			
Área afetada			
Local: Coordenadas (WGS84)			
2. Danos Pessoais			
Mortos		Desaparecidos	
Feridos graves		Feridos Ligeiros	
Desalojados		Deslocados	
Evacuados		Soterrados	
3. Danos no Edificado/Infraestruturas			
Edifícios	Danos Ligeiros	Danos Graves	Colapsados
4. Danos em Vias de Comunicação			
Vias	Danos Ligeiros	Danos Graves	Inutilizáveis
5. Danos em Transportes			
Transportes	Danos Ligeiros	Danos Graves	Inoperacionais
6. Danos em Infraestruturas Básicas			
Redes	Danos Ligeiros	Danos Graves	Inoperacionais
7. Outras Informações			
8. Necessidades			

Quadro 2 – Modelo de Relatório Final

			RELATÓRIO FINAL			
Relatório nº. ____ / ____						
Data: _____ Hora: _____						
1. Ocorrência						
Tipo / Natureza						
Alerta	GDH					
	Fonte					
Local: Coordenadas (WGS84)						
Breve descrição / desenvolvimento						
Causa			Observações			
Risco X						
Risco Y						
2. Meios Intervenientes nas Operações						
Entidade	Nº. de Operacionais	Nº. de Veículos	Outros Meios			
TOTAL						
3. Eficácia dos Meios de Resposta						
Entidade	Eficácia					Observações
	Muito Boa	Boa	Satisfatória	Pouco eficiente	Nada eficiente	
4. Posto de Comando Operacional						
Localização do PCO						
Apoio Técnico no PCO	Entidade		Nome			
Responsável pelo PCO	Nome		GDH			
5. Danos Humanos						
População	Feridos		Mortos	Evacuados	Desalojados	Outros meios
	Ligeiros	Graves				
TOTAL						


6. Danos e Animais						
Espécie	Mortos		Feridos		Observações	
TOTAL						
7. Danos em Edifícios						
Tipo	Destruídos		Danos Graves		Danos Ligeiros	
	Nº.	Causas	Nº.	Causas	Nº.	Causas
TOTAL						
8. Danos em Vias de Comunicação						
Tipo	Destruídas		Danificadas	Interrompidas	Observações	
TOTAL						
9. Danos em Veículos						
Tipo	Destruídos		Danificados	Observações		
TOTAL						
10. Danos em Infraestrutura de Rede de Distribuição						
Tipo	Destruídas		Danificadas	Observações		
TOTAL						
11. Danos em Infraestrutura da Rede de Comunicações						
Tipo	Destruídas		Danificadas	Observações		
TOTAL						
12. Danos Ambientais						
Tipo (por vertente ambiental)	Quantidade (ha, km, nº.)		Local	Observações		
TOTAL						
13. Assistência fornecida à população						
Tipo	Quantidade	Requerida por	Fornecida por	Observações		
14. Realojamento						
Local					Número	
TOTAL						
15. Apreciação Global das Operações e da Organização						
Descrição	Pontos fortes		Pontos fracos		Constrangimentos	

16. Ações de Reabilitação	
Realizadas (Breve Descrição)	
Previstas (Breve descrição)	
17. Estimativas de custos	
Dano	Custo
TOTAL	
18. Comentários finais	
19. Responsável pela Elaboração do Relatório	

3.2 Modelos de requisições


O modelo de requisição a aplicar em situação de acidente grave ou catástrofe é destinado a garantir o fornecimento de artigos e bens de consumo tais como: alimentos, medicamentos, agasalhos, alojamento, material sanitário, água, energia e combustíveis, entre outros.

Quadro 3 – Modelo de Requisição

 REQUISIÇÃO			
Entidade Requisitante: NIF: Requisição nº. ____ / ____ Data: _____ Hora: _____			
Produtos / Equipamentos / Serviços			
Quant.	Código	Designação	Finalidade
Observações			
Responsável pela Requisição			
Data e hora	Nome e assinatura		

3.3 Modelo de aviso à população

Quadro 4 – Modelo de Comunicado

 COMUNICADO			
Tipo / Natureza da Ocorrência: _____ Data: _____ Hora: _____			
Zona Afetada			
Localidade	Freguesia	Concelho	Distrito
Causas Associadas			
Efeitos da Ocorrência			
Meios Empenhados no terreno			
Quantidade	Designação		

Orientações à população	
Medidas de Autoproteção	
Regras de evacuação	
Locais de evacuação	
Previsão da evolução da situação	
Comentários finais	
Próximo comunicado:	
Responsável pelo Comunicado	
Data e hora	Nome e assinatura

4. Lista de distribuição

Apresenta-se seguidamente uma listagem das entidades a quem foi assegurada a distribuição do plano, designadamente as integrantes da Comissão Municipal de Proteção Civil, a Autoridade de Proteção Civil de nível territorial imediatamente superior e a Autoridade Nacional de Proteção Civil.

A distribuição do PEEPC-AF deve ser assegurada preferencialmente em formato digital. Deverá ainda ser assegurada a disponibilização pública das componentes não reservadas do plano em suportes de tecnologia de informação e comunicação.

Quadro 5 – Lista de distribuição

Lista de Distribuição	
Nº. de Cópias	Entidade
1	Presidente da Câmara Municipal de Gavião
1	Serviço Municipal de Proteção Civil de Gavião
1	Autoridade Nacional de Emergência e Proteção Civil
1	Comissão Nacional de Proteção Civil
1	Bombeiros Voluntários de Gavião
1	Guarda Nacional Republicana
1	Centro de Saúde de Gavião
1	Autoridade de Saúde do Município
1	Instituto de Segurança Social
1	Entidades com dever de cooperação identificadas no Plano